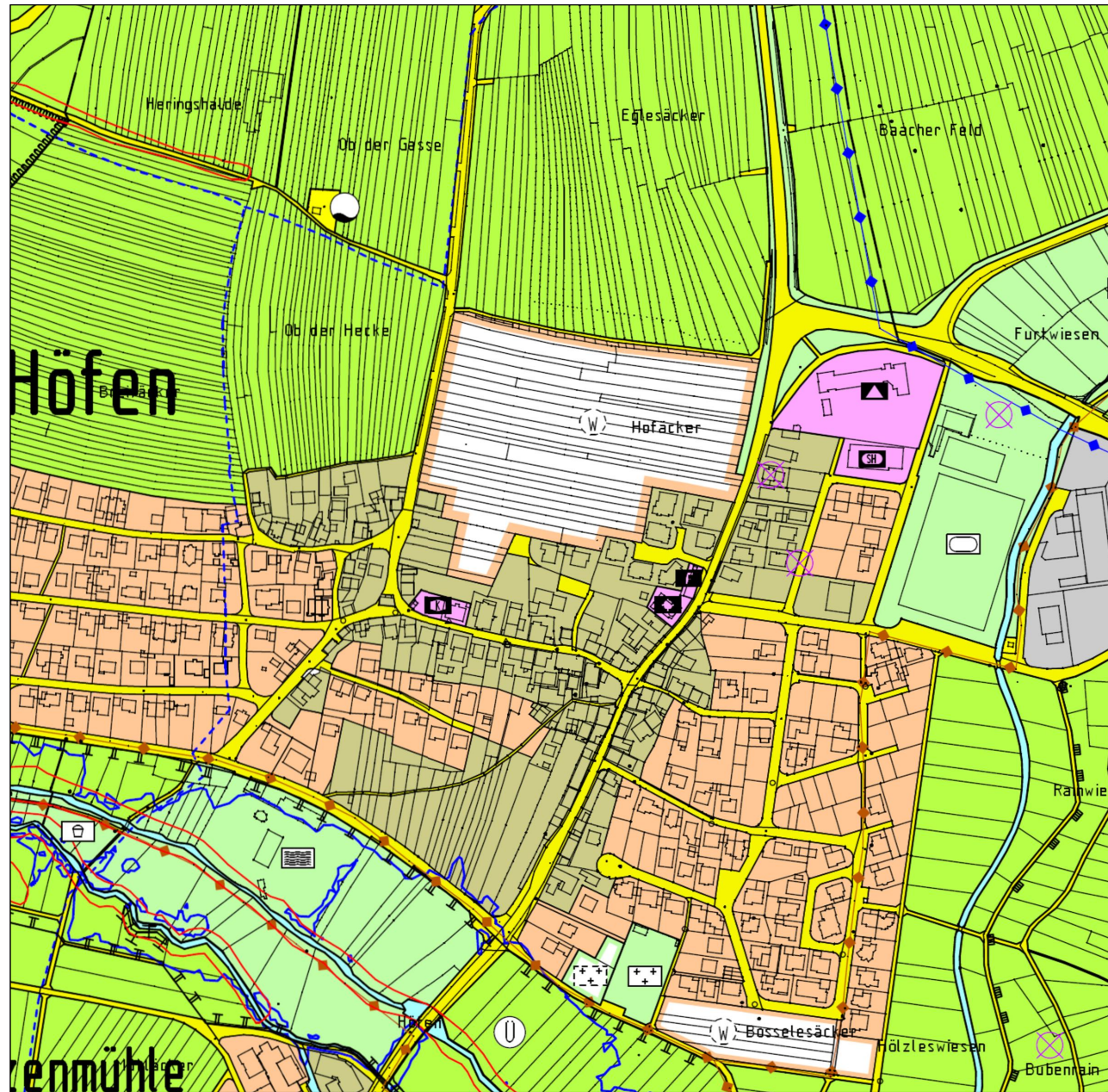
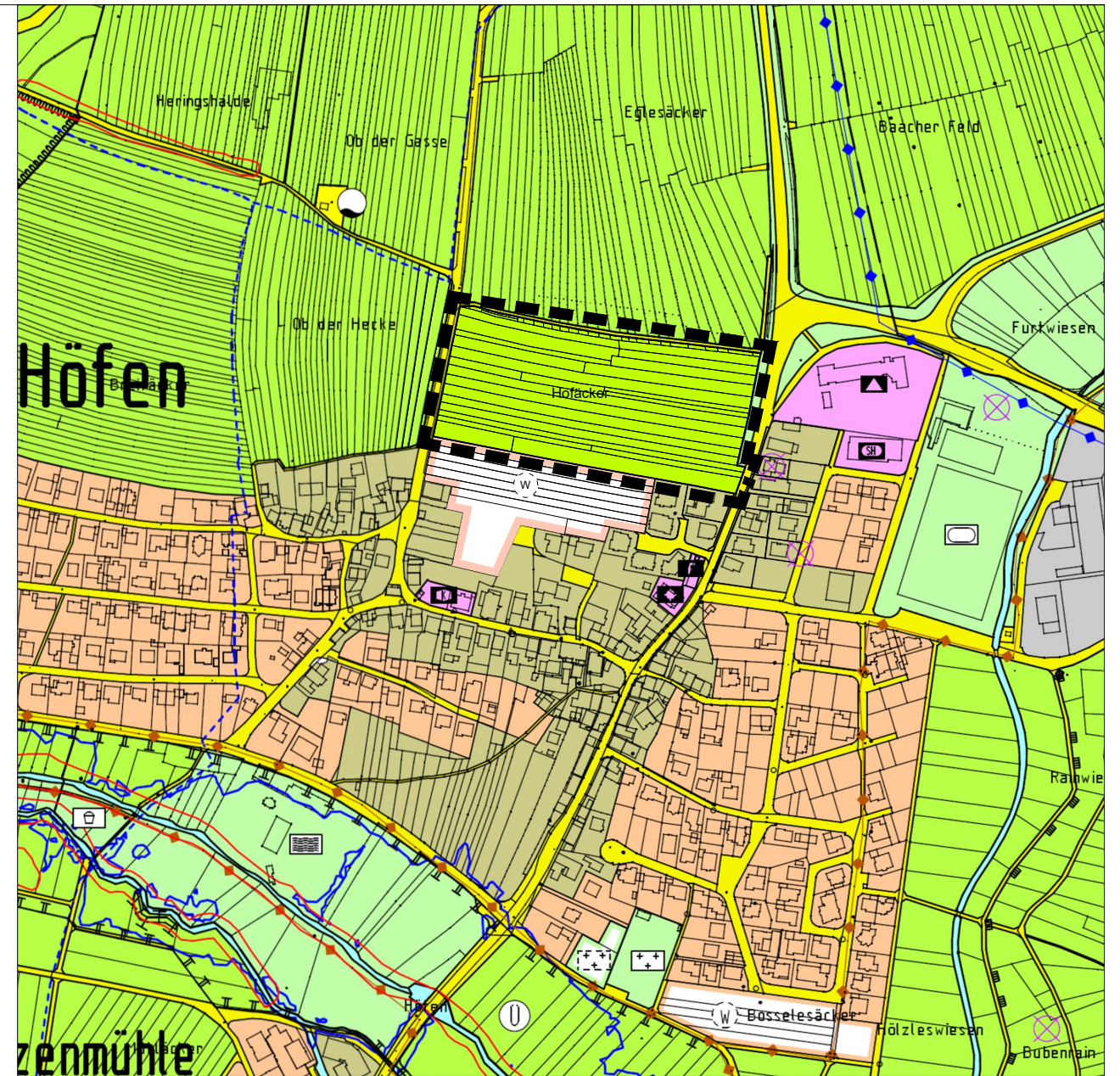


Derzeitige Darstellung

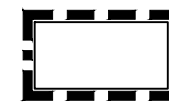


Wohnbaufläche "Hofäcker" (3,57 ha)

Geplante Darstellung



- Fläche für die Landwirtschaft (2,51 ha)
 (Reduzierung der Wohnbaufläche "Hofäcker")




Grenze des räumlichen Geltungsbereichs



Fläche für Landwirtschaft

Gemeindeverwaltungsverband Winnenden
 und Gemeinde Berglen



Gemeinsamer Flächennutzungsplan 2000 - 2015 (FNP)
 des Gemeindeverwaltungsverbands Winnenden
 und der Gemeinde Berglen

**10. Änderung
 "Hofäcker"
 in Winnenden-Höfen**

Maßstab im Original 1 : 5.000

Gefertigt:
 Winnenden, den 18.05.2020

Stadtentwicklungsamt

