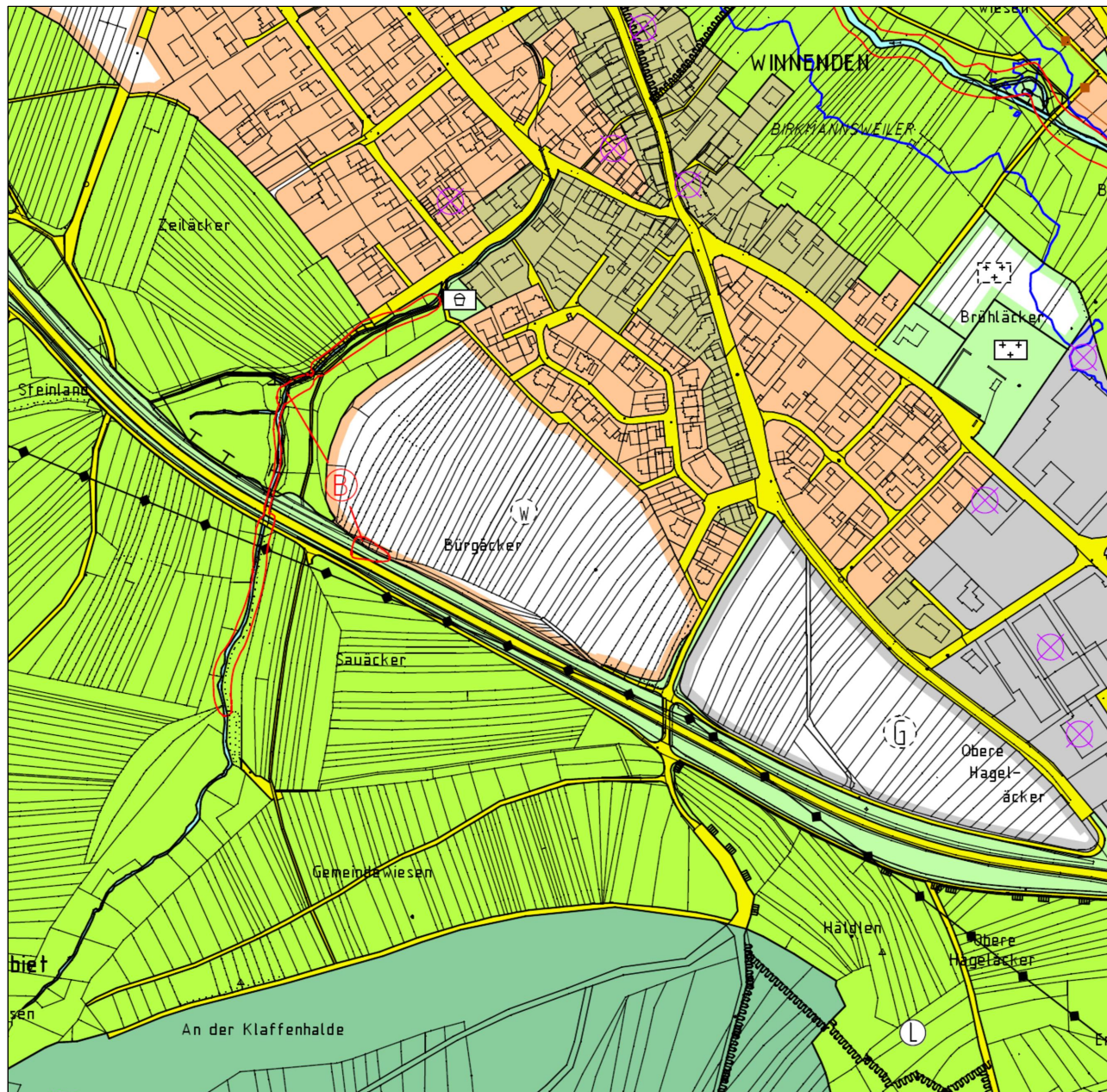
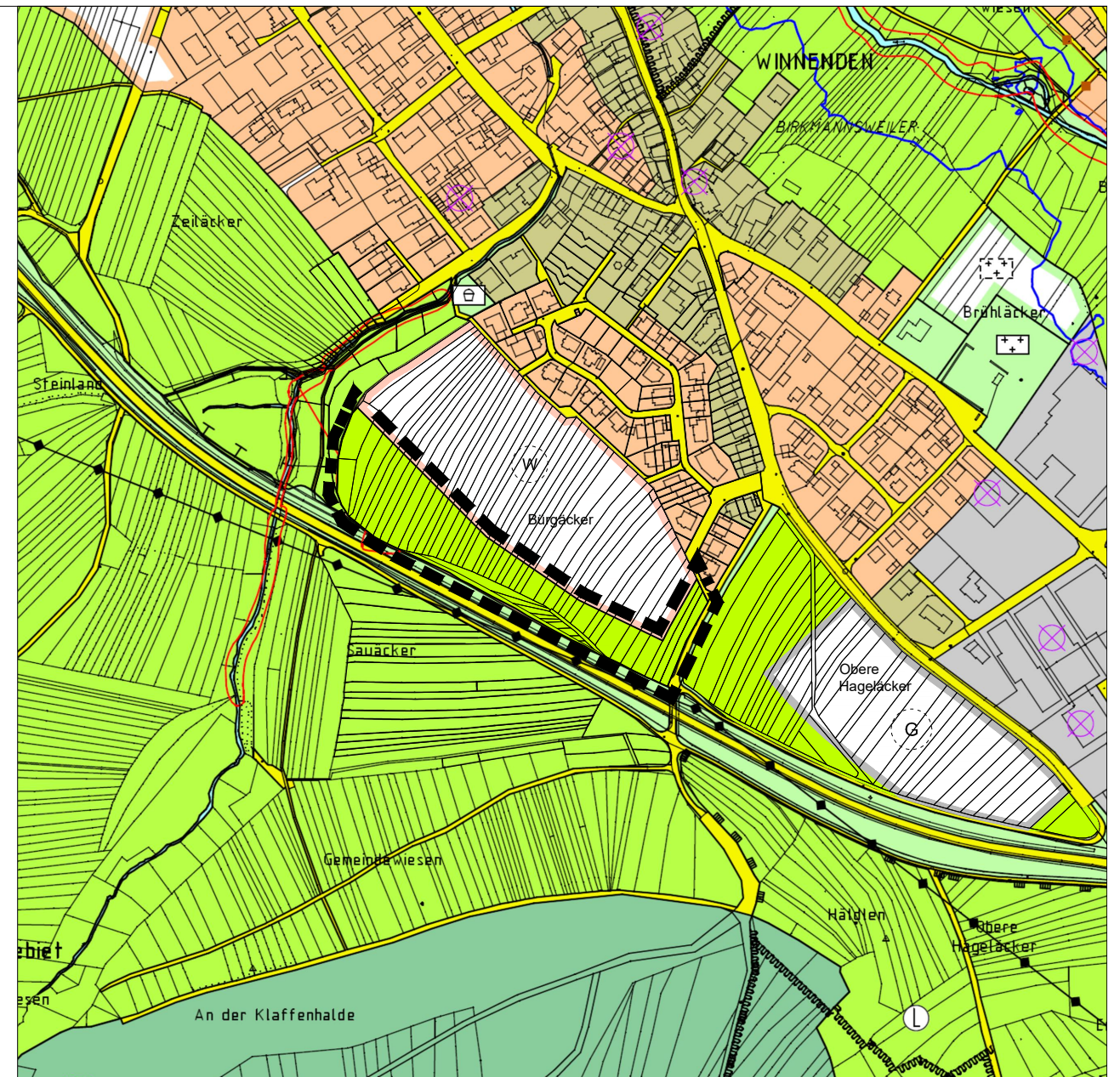


Derzeitige Darstellung

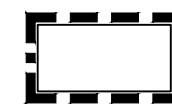


Wohnbaufläche "Bürgäcker" (4,29 ha)

Geplante Darstellung



- Fläche für die Landwirtschaft (1,40 ha)
(Reduzierung der Wohnbaufläche "Bürgäcker")




Grenze des räumlichen Geltungsbereichs



Fläche für Landwirtschaft

Gemeindeverwaltungsverband Winnenden
und Gemeinde Berglen



Gemeinsamer Flächennutzungsplan 2000 - 2015 (FNP)
des Gemeindeverwaltungsverbands Winnenden
und der Gemeinde Berglen

**10. Änderung
"Bürgäcker"
in Winnenden-Birkmannsweiler**

Maßstab im Original 1 : 5.000

Gefertigt:
Winnenden, den 18.05.2020

Stadtentwicklungsamt



Norden