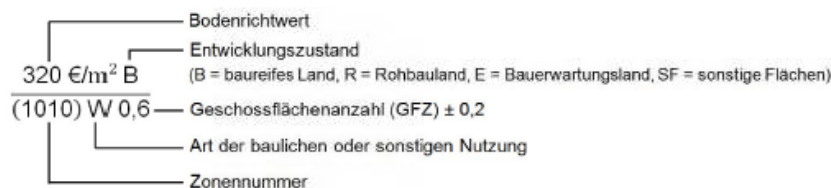


Legende zu den Bodenrichtwertkarten 2014

Darstellung:


Die Richtwertzonen werden durch die schwarze Linie begrenzt und haben eine Zonennummer. Der Bodenrichtwert wird für jede Bodenrichtwertzone nach folgenden Schemen dargestellt:





Zeichenerklärung


•••• Besondere Verkehrsbelastung

— Bodenrichtwertzonengrenze

 Ackerland

 Grünland

 Gartenland

 Weingarten

 Forst