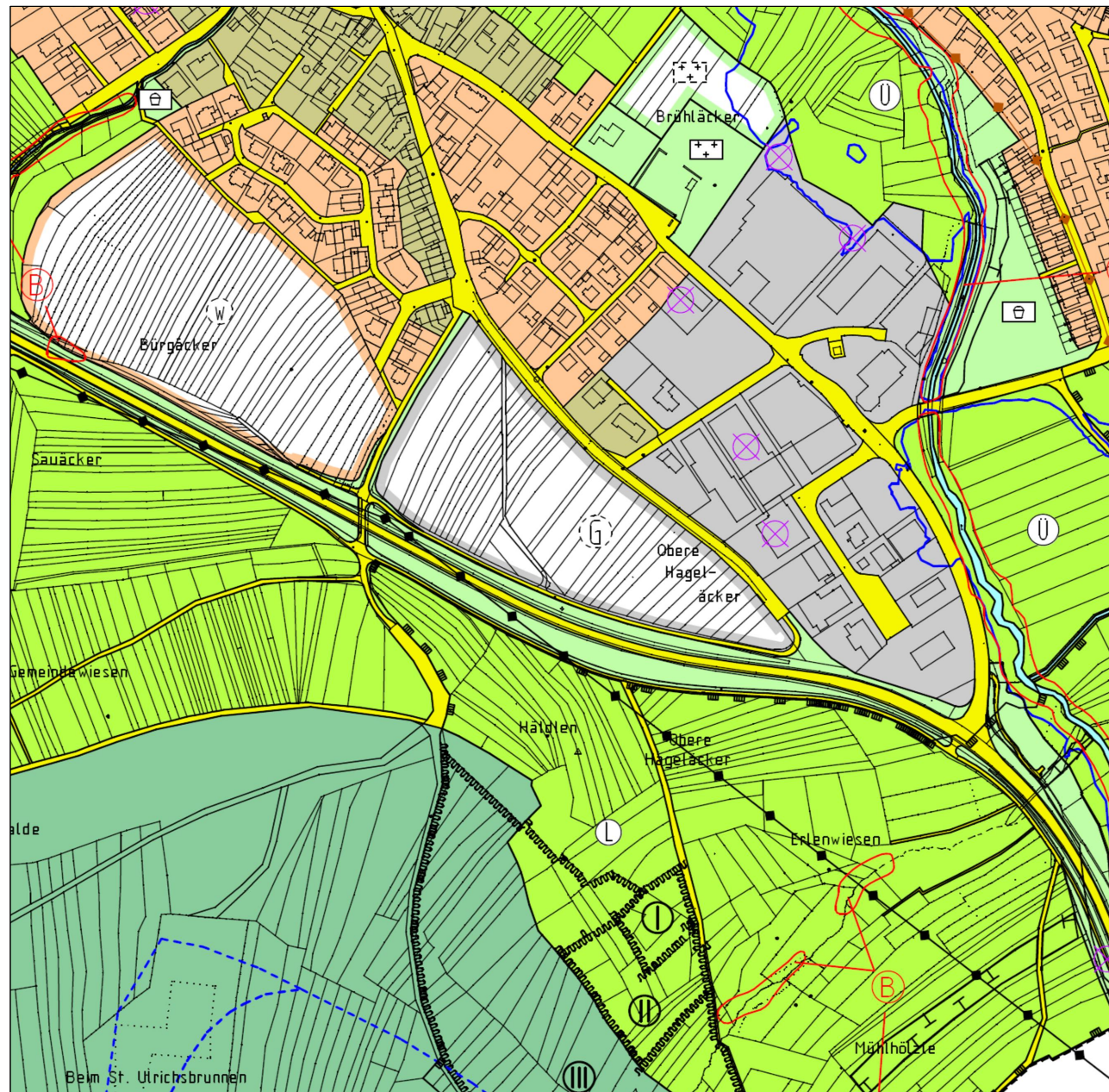
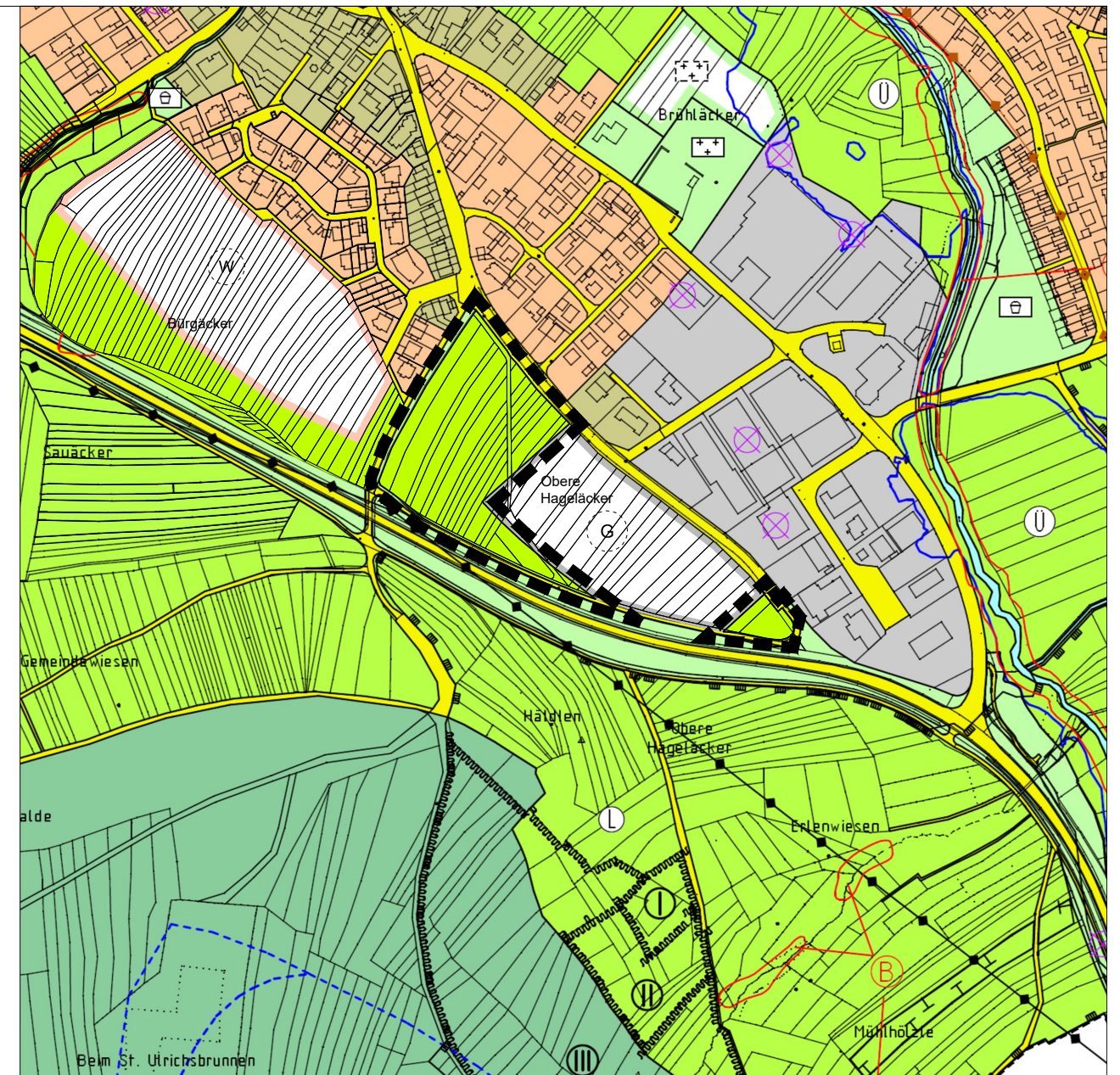


# Derzeitige Darstellung



Gewerbefläche "Obere Hageläcker" (3,26 ha)

# Geplante Darstellung



- Fläche für die Landwirtschaft (1,59 ha)  
(Reduzierung der Gewerbefläche "Obere Hageläcker")




Grenze des räumlichen Geltungsbereichs



Fläche für Landwirtschaft

Gemeindeverwaltungsverband Winnenden  
und Gemeinde Berglen



Gemeinsamer Flächennutzungsplan 2000 - 2015 (FNP)  
des Gemeindeverwaltungsverbands Winnenden  
und der Gemeinde Berglen

**13. Änderung**  
**"Obere Hageläcker"**  
in Winnenden-Birkmannsweiler

Maßstab im Original 1 : 5.000

Gefertigt:  
Winnenden, den 18.05.2020

Stadtentwicklungsamt



Norden