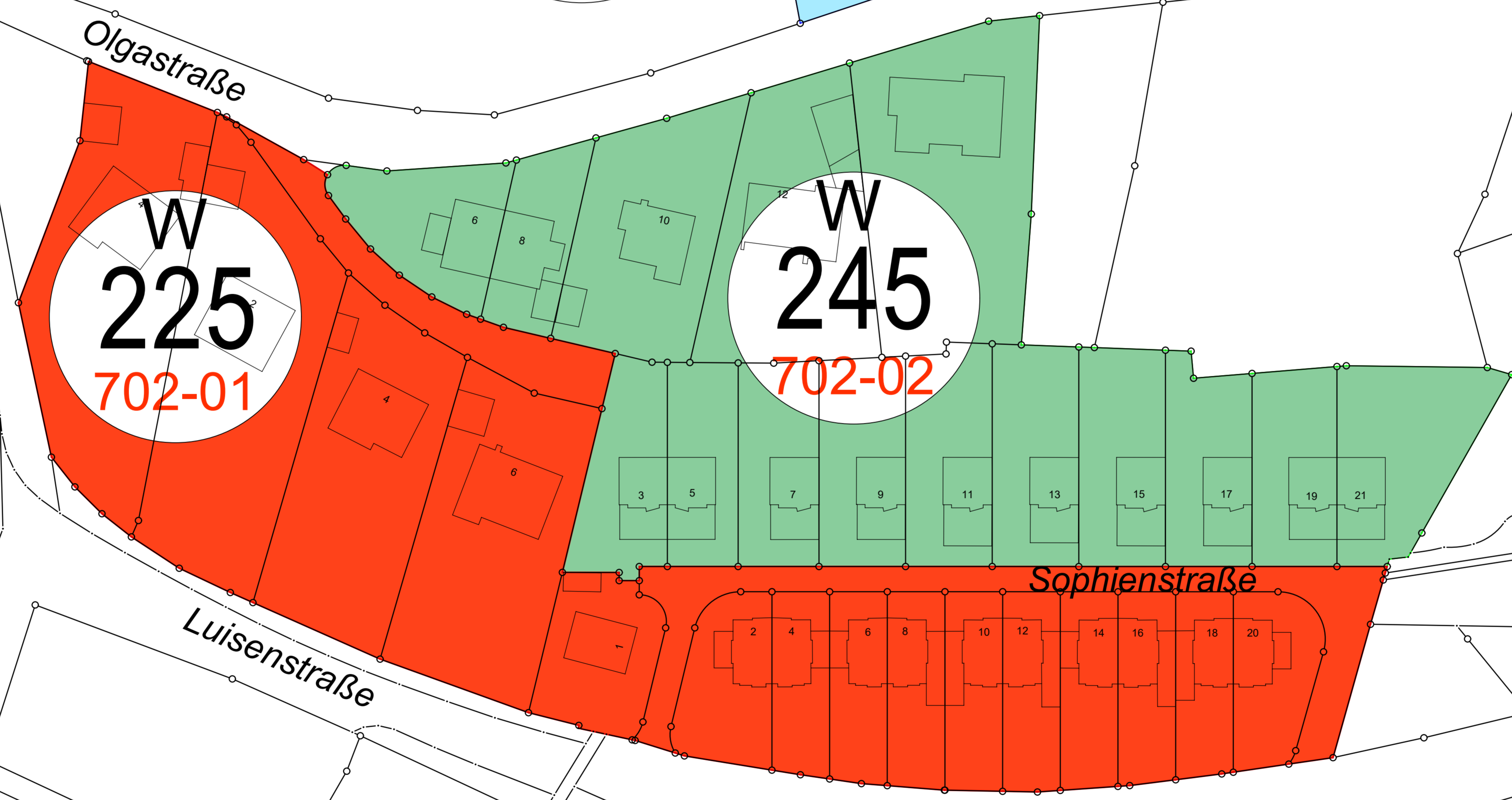
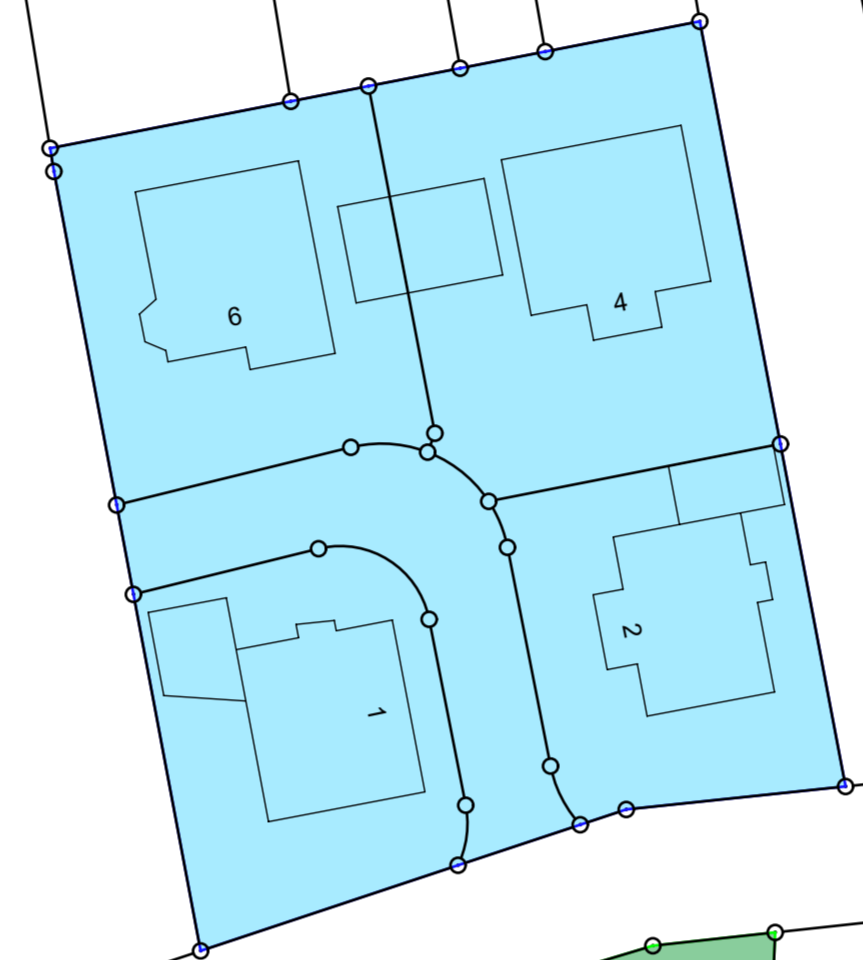
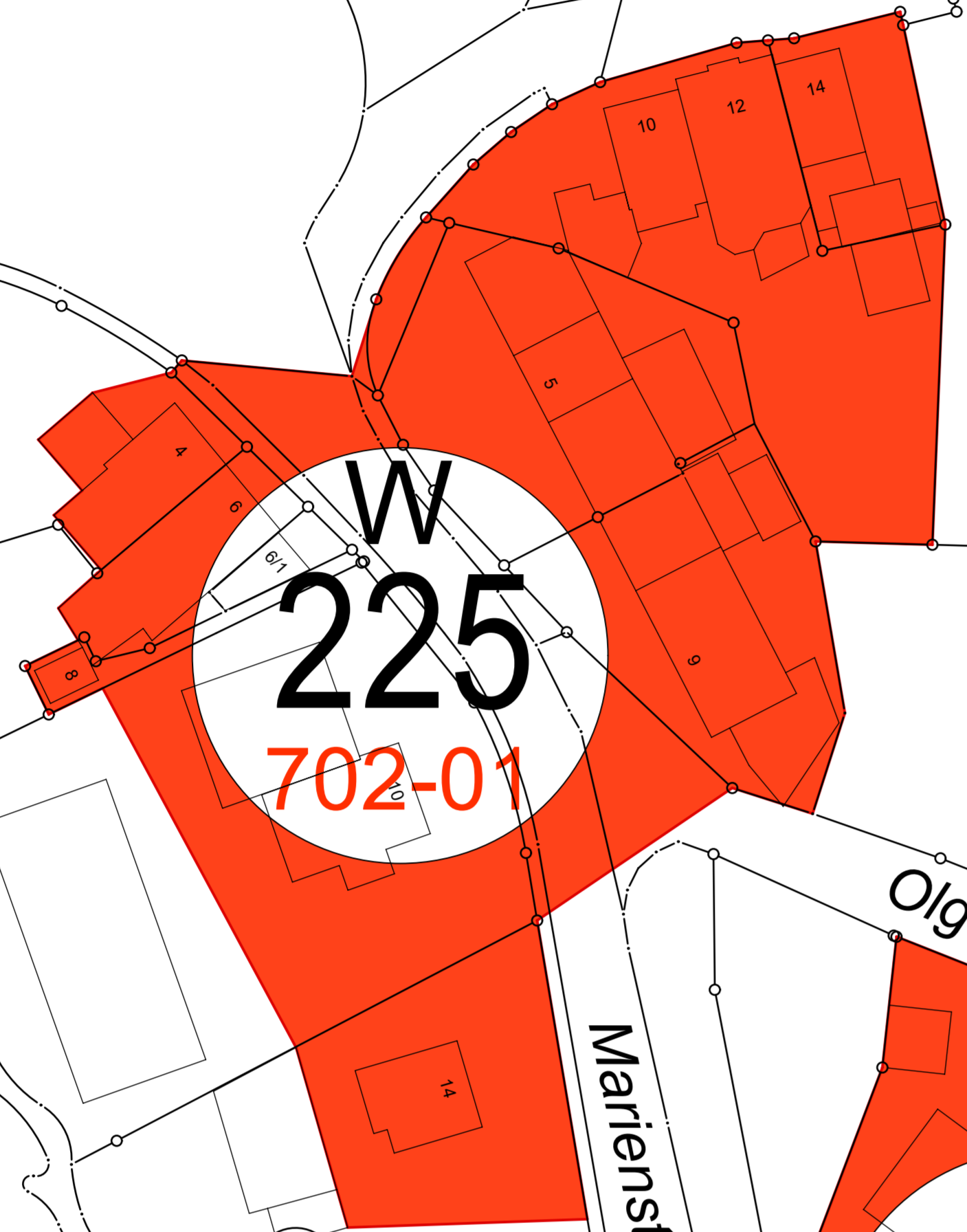


Zeichenerklärung
W
225
702-01
Art der baulichen Nutzung
Bodenrichtwert
Zone



Paulinenstraße

Olgastraße

Marienstraße

Luisenstraße

Sophienstraße

Rems-Murr-Kreis
Gemeinde Berglen

LAGEPLAN
Bodenrichtwertkarte unmaßstäblich
Ortsteil Erlenhof

Bearbeiter : Trinkner

Gefertigt:
Schorndorf, den 11.07.2019

Vermessungsbüro
HENN + KESSLER
info@henn-kesler.de
Hauffstraße 28
73614 Schorndorf Fax 0 71 81 / 40 95-95