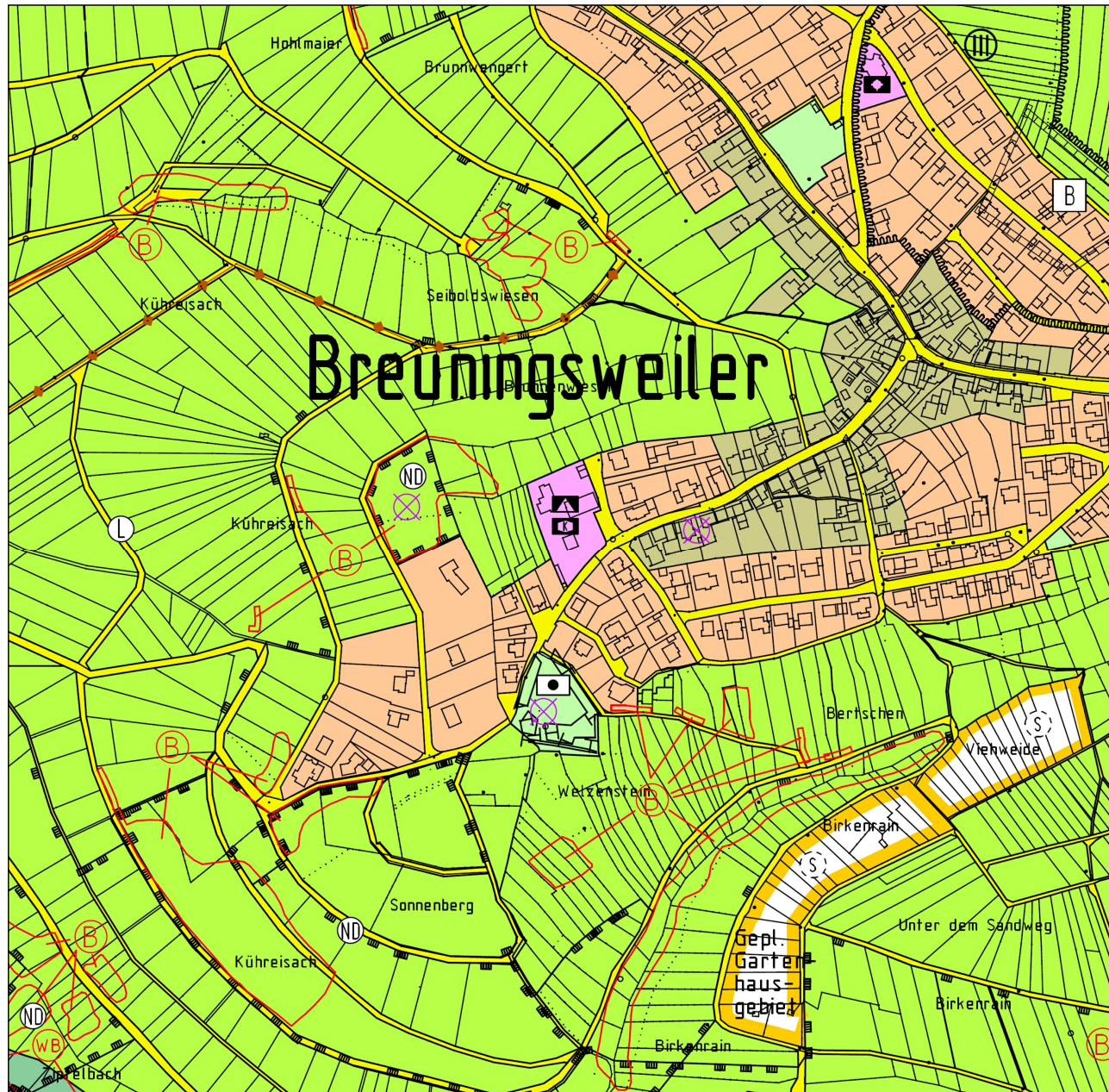
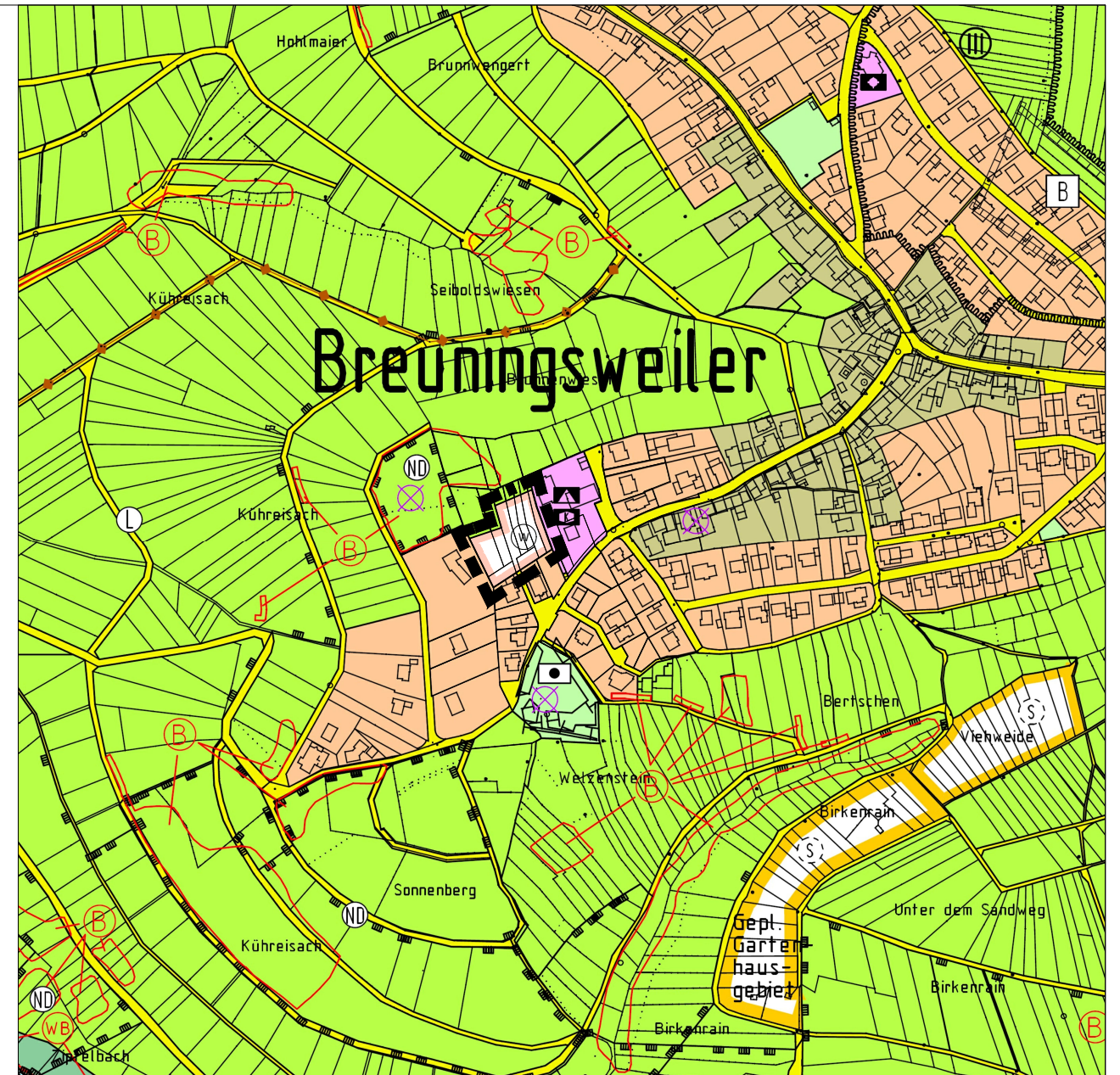


# Derzeitige Darstellung

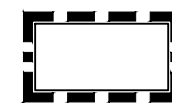


Fläche für die Landwirtschaft (0,26 ha)

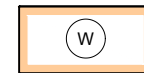
# Geplante Darstellung



- Wohnbaufläche "Sonnenbergstraße" (0,26 ha)




Grenze des räumlichen Geltungsbereichs



Wohnbaufläche (Planung)

Gemeindeverwaltungsverband Winnenden  
und Gemeinde Berglen



Gemeinsamer Flächennutzungsplan 2000 - 2015 (FNP)  
des Gemeindeverwaltungsverbands Winnenden  
und der Gemeinde Berglen

**23. Änderung**  
**"Sonnenbergstraße"**  
**in Breuningsweiler**

Maßstab im Original 1 : 5.000

Gefertigt:  
Winnenden, den 16.10.2023

Stadtentwicklungsamt



Norden