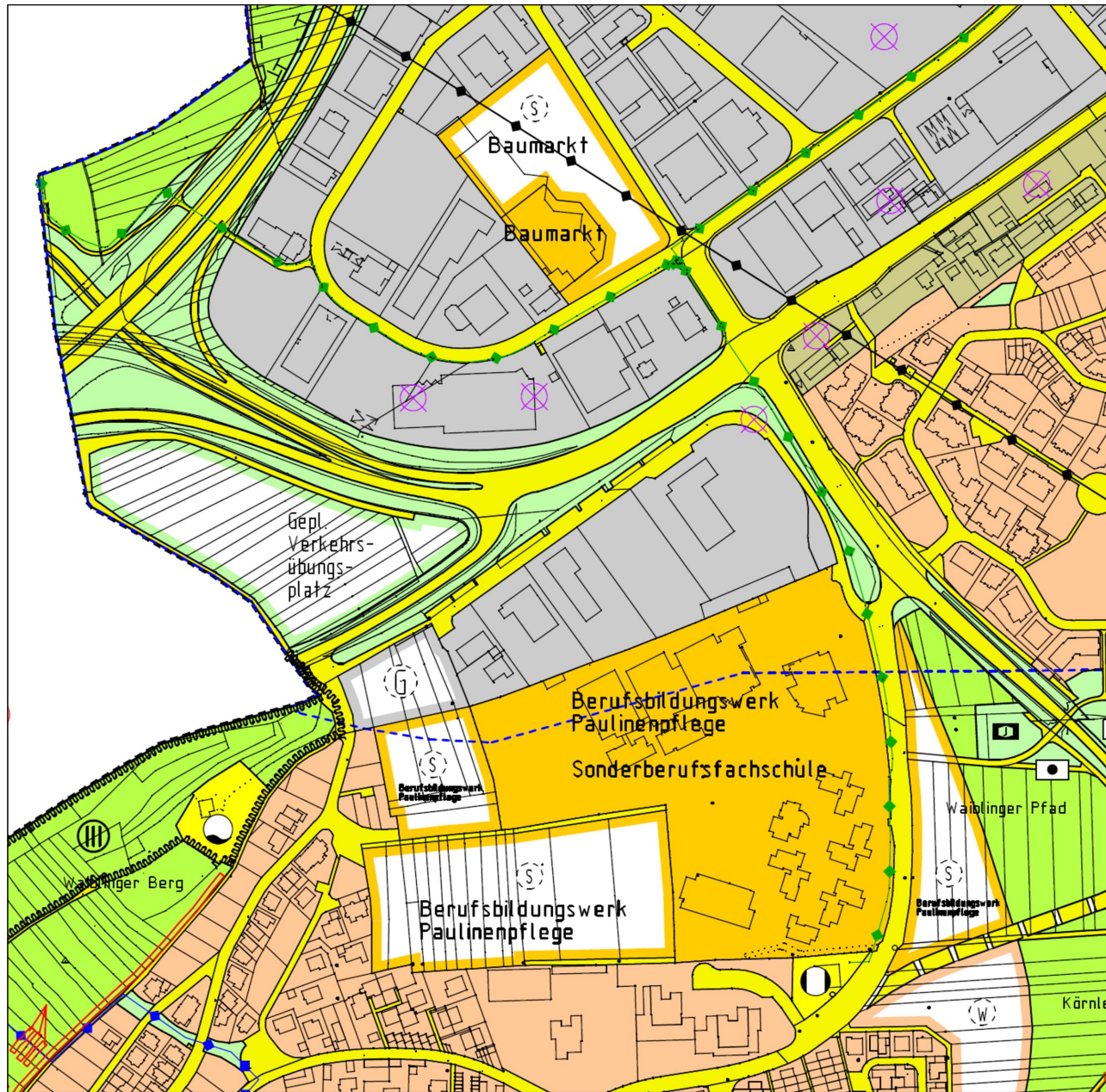
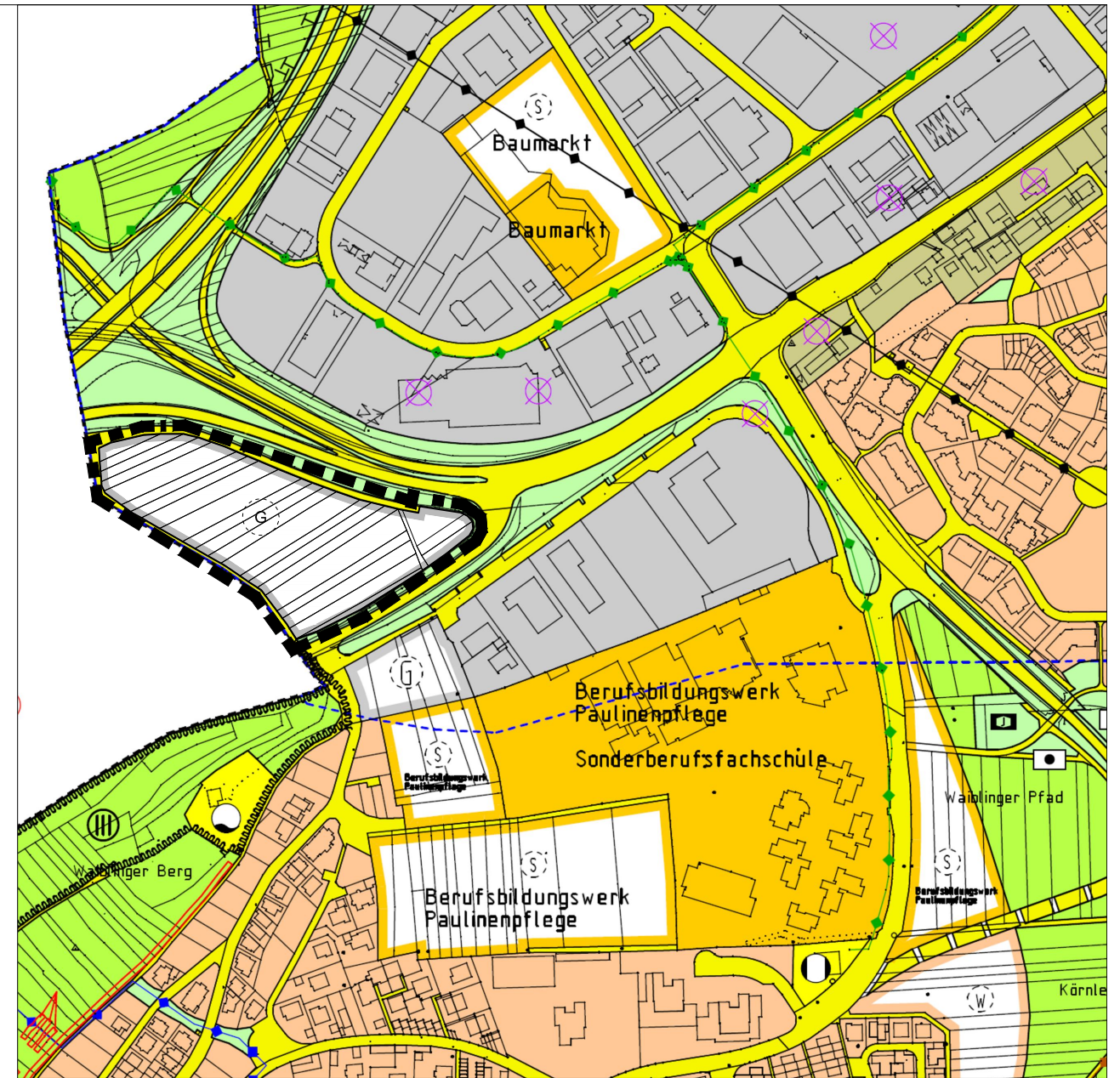


# Derzeitige Darstellung

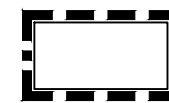


Fläche für den Verkehrsübungsplatz

# Geplante Darstellung



- Gewerbliche Baufläche (2,23 ha)




Grenze des räumlichen Geltungsbereichs



Gewerbliche Baufläche (Planung)

Gemeindeverwaltungsverband Winnenden  
und Gemeinde Berglen



Gemeinsamer Flächennutzungsplan 2000 - 2015 (FNP)  
des Gemeindeverwaltungsverbands Winnenden  
und der Gemeinde Berglen

## 13. Änderung "Linsenhalde II" in Winnenden

Maßstab im Original 1 : 5.000

Gefertigt:  
Winnenden, den 18.05.2020

Stadtentwicklungsamt

