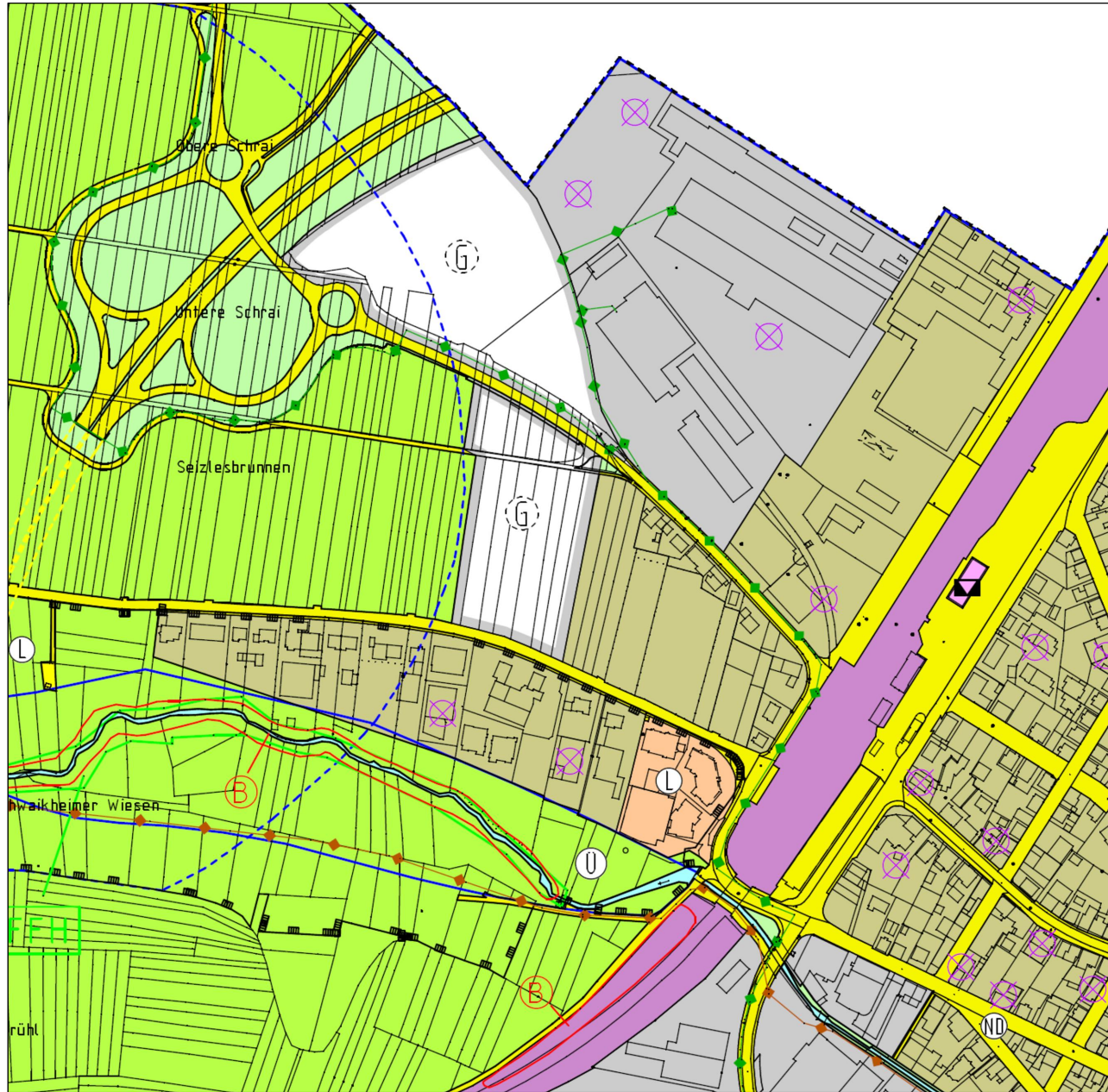
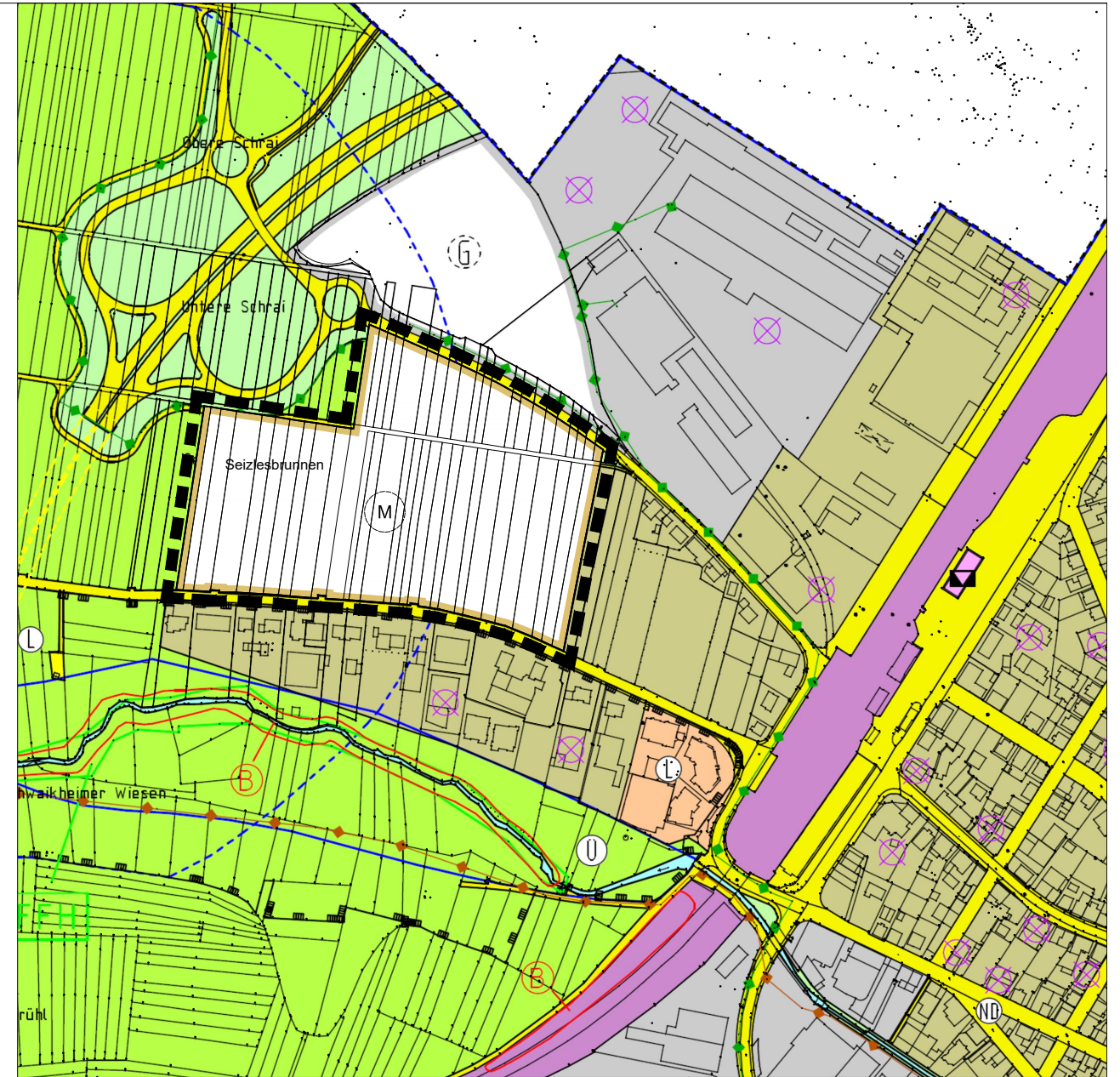


# Derzeitige Darstellung

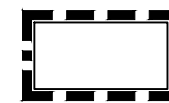


Fläche für die Landwirtschaft und  
Fläche für das Gewerbegebiet

# Geplante Darstellung



- Gemischte Baufläche (5,2 ha)  
- Wegfall geplante gewerbliche Baufläche (1,7 ha)




Grenze des räumlichen Geltungsbereichs



Gemischte Baufläche (Planung)

Gemeindeverwaltungsverband Winnenden  
und Gemeinde Berglen



Gemeinsamer Flächennutzungsplan 2000 - 2015 (FNP)  
des Gemeindeverwaltungsverbands Winnenden  
und der Gemeinde Berglen

**10. Änderung  
"Untere Schray"  
in Winnenden**

Maßstab im Original 1 : 5.000

Gefertigt:  
Winnenden, den 18.05.2020

Stadtentwicklungsamt

