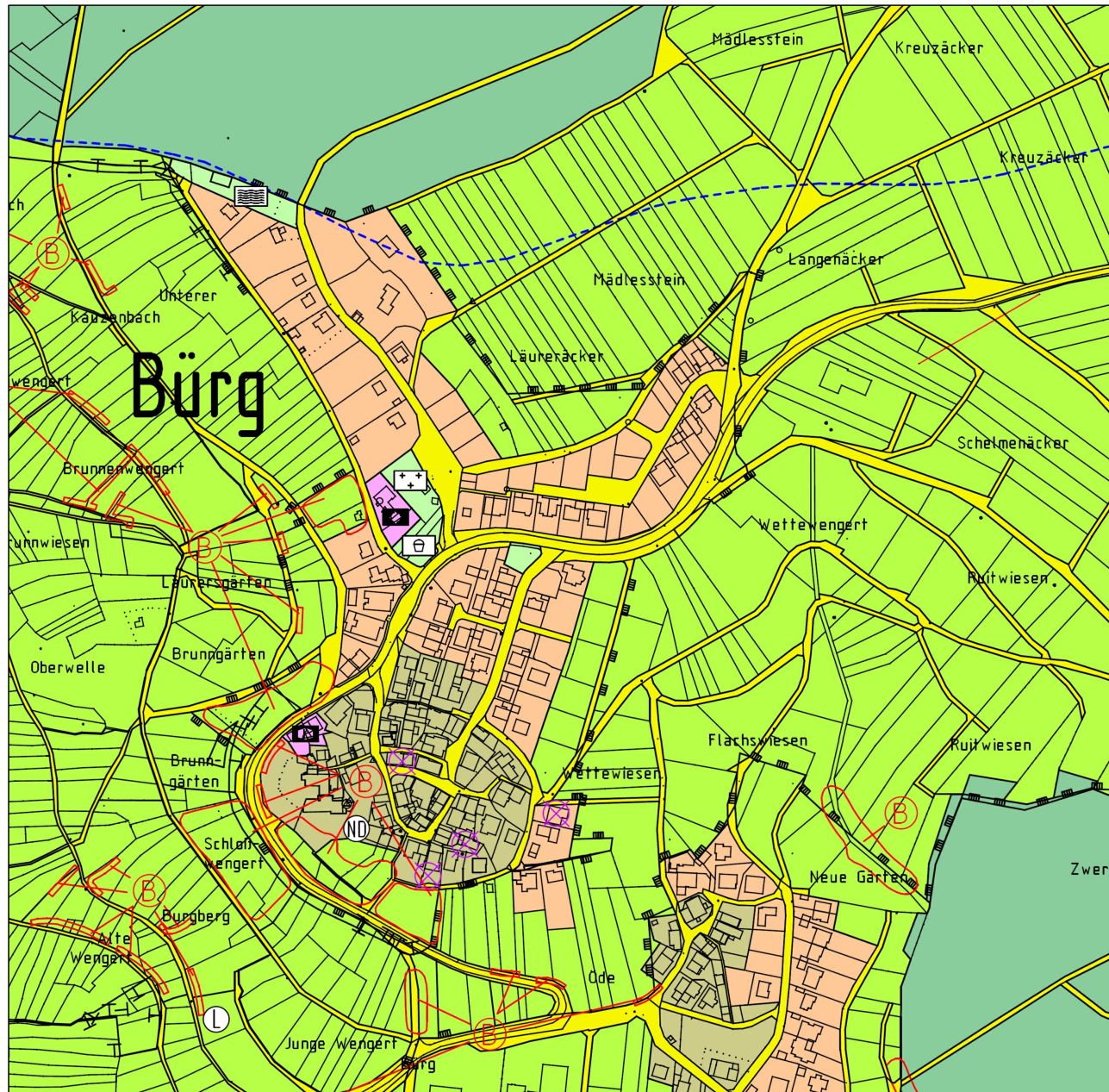


# Derzeitige Darstellung

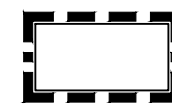


Fläche für die Landwirtschaft (0,41ha)

# Geplante Darstellung



- Wohnbaufläche "Öschelbronner Straße II" (0,41 ha)




Grenze des räumlichen Geltungsbereichs



Wohnbaufläche (Planung)

Gemeindeverwaltungsverband Winnenden und Gemeinde Berglen



Gemeinsamer Flächennutzungsplan 2000 - 2015 (FNP) des Gemeindeverwaltungsverbands Winnenden und der Gemeinde Berglen

**24. Änderung**  
**"Öschelbronner Straße II"**  
**in Bürg**

Maßstab im Original 1 : 5.000

Gefertigt:  
Winnenden, den 16.10.2023

Stadtentwicklungsamt



Norden