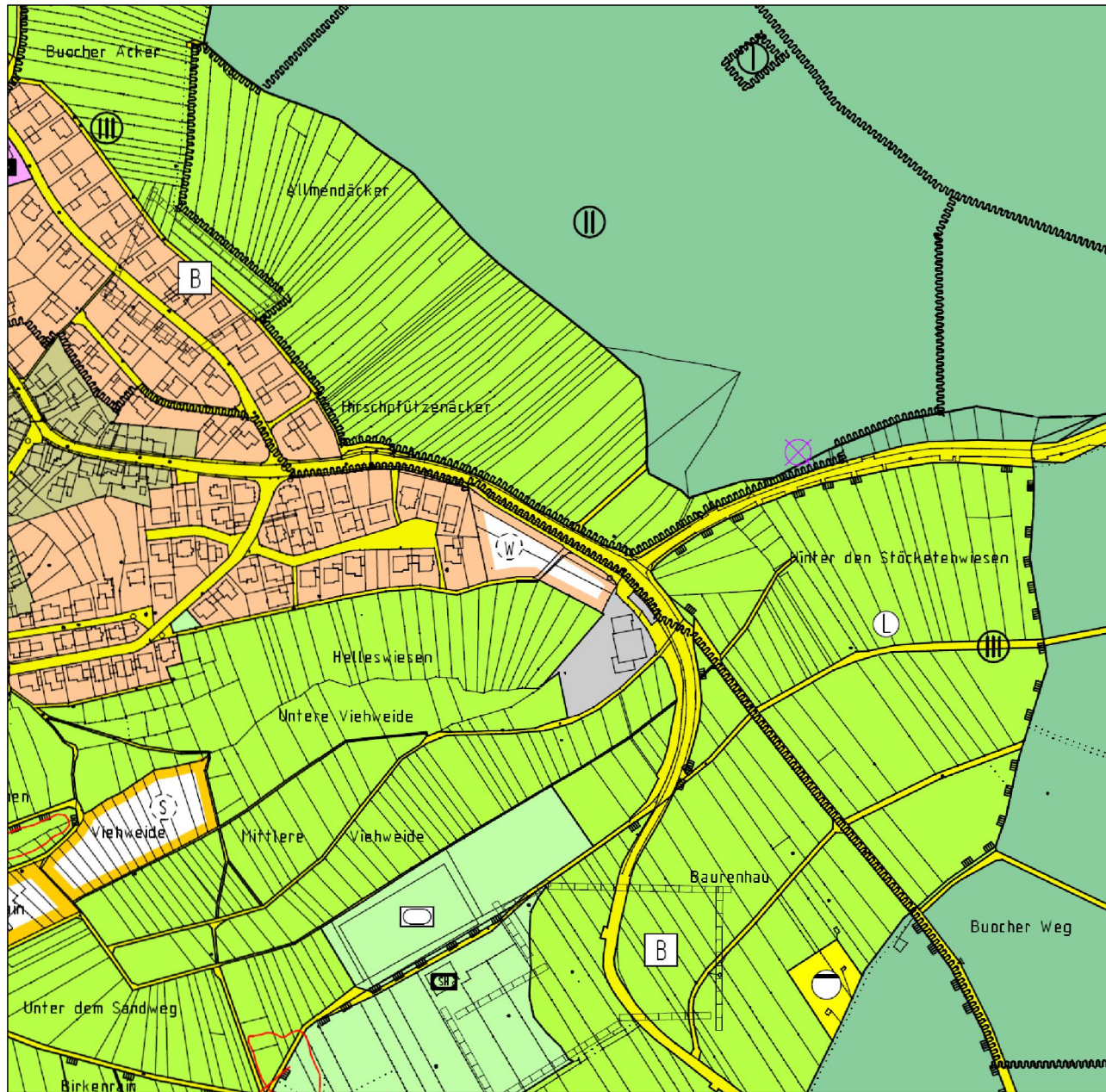
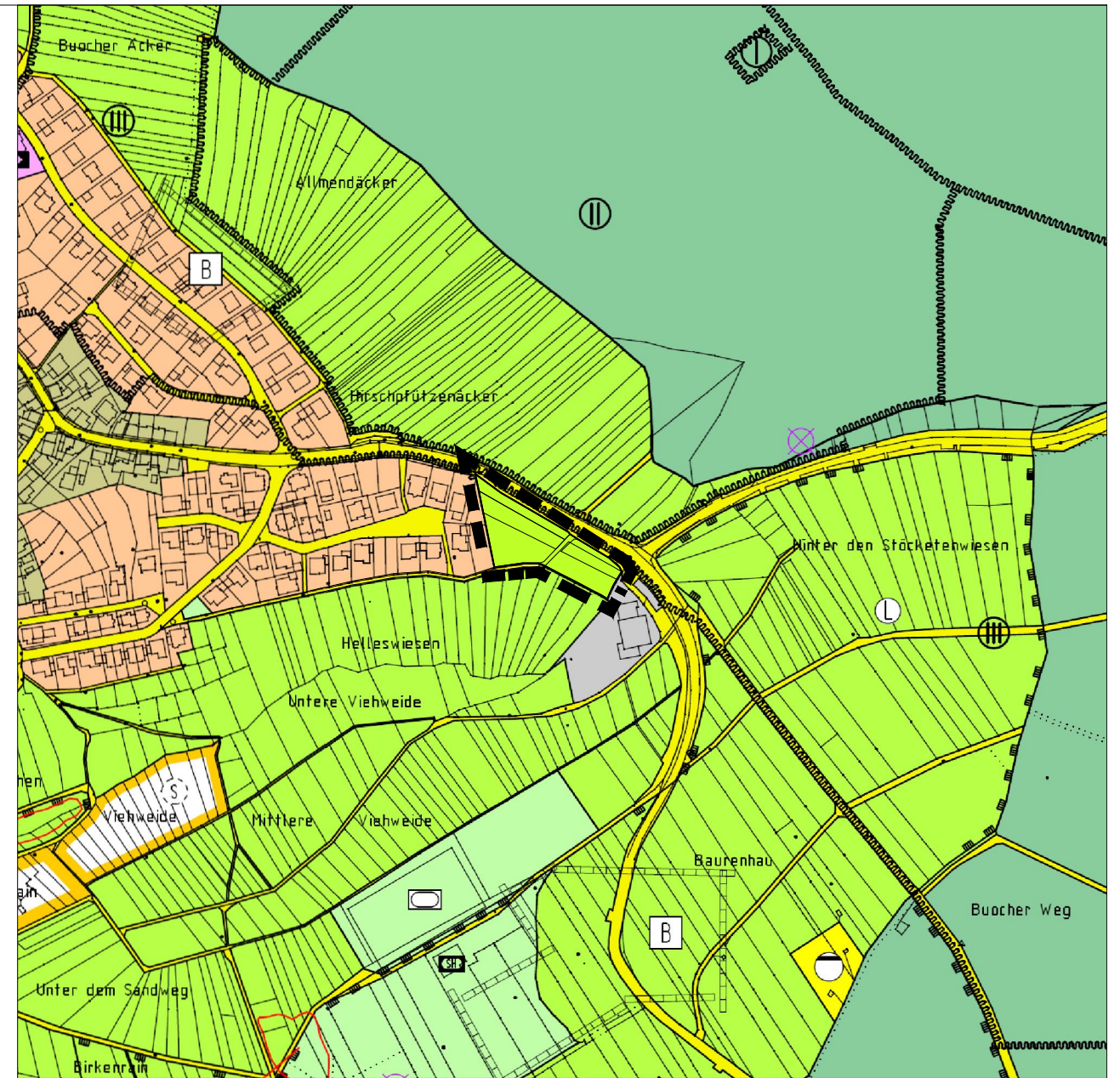


Derzeitige Darstellung

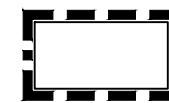


Wohnbaufläche "Erweiterung Schütteläcker" (0,42 ha)

Geplante Darstellung



- Fläche für die Landwirtschaft (0,42 ha)




Grenze des räumlichen Geltungsbereichs



Fläche für Landwirtschaft

Gemeindeverwaltungsverband Winnenden
und Gemeinde Berglen



Gemeinsamer Flächennutzungsplan 2000 - 2015 (FNP)
des Gemeindeverwaltungsverbands Winnenden
und der Gemeinde Berglen

10. Änderung
"Erweiterung Schütteläcker"
in Winnenden-Breuningsweiler

Maßstab im Original 1 : 5.000

Gefertigt:
Winnenden, den 18.05.2020

Stadtentwicklungsamt



Norden