
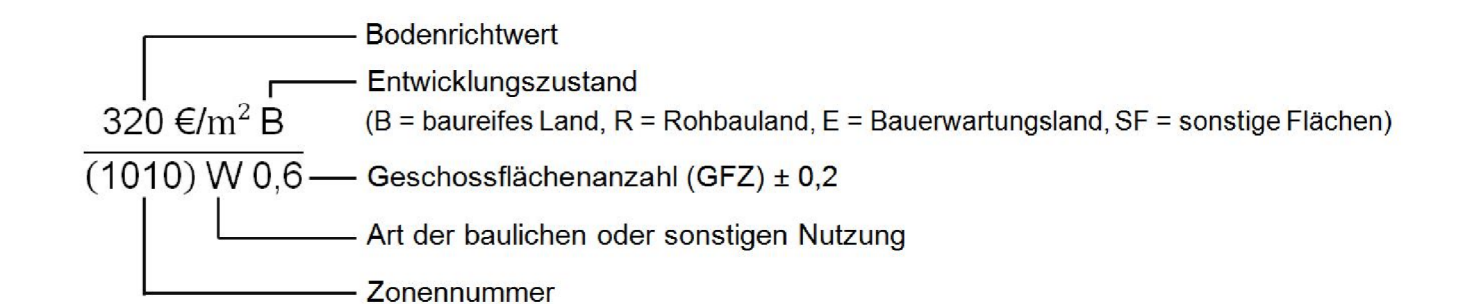
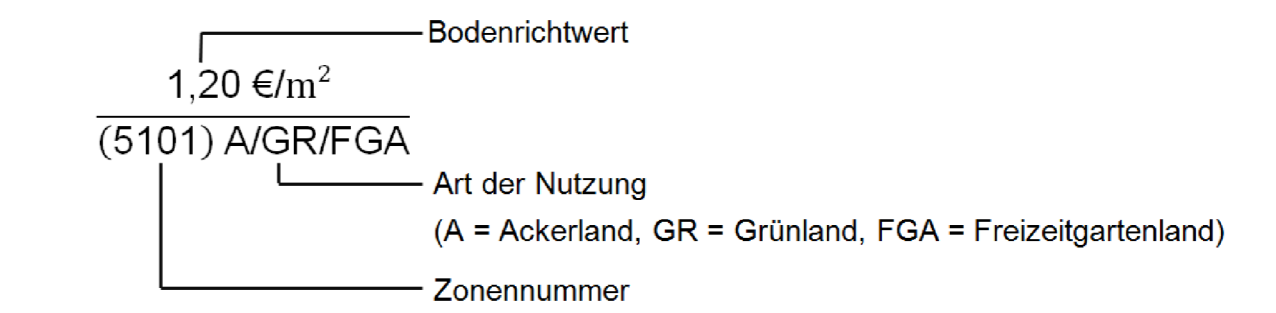


# Höfen - Bodenrichtwertkarte zum Stichtag 31.12.2014



## Darstellung:

Die Richtwertzonen werden durch die schwarze Linie begrenzt und haben eine Zonennummer. Der Bodenrichtwert wird für jede Bodenrichtwertzone nach folgenden Schemen dargestellt:



## Zeichenerklärung

- Besondere Verkehrsbelastung
- Bodenrichtwertzonengrenze
- Ackerland
- Grünland
- Gartenland
- Weingarten
- Forst

## Stadt Winnenden

### Bodenrichtwertkarte zum Wertermittlungsstichtag 31.12.2014

Die Bodenrichtwerte (§ 196 BauGB) wurden vom Gutachterausschuss der Stadt Winnenden aus den gesammelten Kaufpreisen und aufgrund seiner Erfahrung auf dem Grundstücksmarkt und beschlossen. Die Werte sind auf den Wertermittlungsstichtag 31.12.2014 bezogen.

Bodenrichtwerte sind Durchschnittswerte für den Grund und Boden. Sie werden in Euro pro Quadratmeter (€/m<sup>2</sup>) für die land- und forstwirtschaftlich genutzten Grundstücke, Baulandgrundstücke und Sonderbauflächen angegeben. Für Grundstücke, die dauerhaft nicht dem gewöhnlichen Geschäftsverkehr zugänglich sind (z. B. Gemeinbedarfs-, öffentliche Verkehrs- und Grünflächen) wird kein Bodenrichtwert angegeben. Größere Gemeinbedarfsgrundstücke, die Flächen für den überörtlichen Verkehr und die örtlichen Verkehrswege sind in der Karte als weiße Flächen dargestellt.

Bei Bodenrichtwerten für Grundstücke der Land- und Forstwirtschaft ist der Aufwuchs nicht enthalten. In bebauten Gebieten werden Bodenrichtwerte mit dem Wert angegeben, der sich ergeben würde, wenn die Grundstücke unbebaut wären. Wertanteile für bauliche und sonstige Anlagen sind im Bodenrichtwert nicht enthalten, jedoch die Beiträge nach dem Kommunalabgabengesetz (KAG BW) und ggf. Kostenerstattungsbeträge für den naturschutzrechtlichen Ausgleich nach dem Baugesetzbuch (BauGB). Das jeweilige Bodenrichtwertgrundstück ist frei von individuellen Merkmalen (z. B. Grunddienbarkeiten, Baulasten, Altlasten). Der Geltungsbereich des förmlich festgelegten Sanierungsgebiets „Innenstadt II“ ist nachrichtlich dargestellt. Als Bodenwert für im Außenbereich baulich nutzbare Grundstücke, kann der Bodenrichtwert der am nächsten gelegenen und hinsichtlich der wertbestimmenden Grundstücksmerkmale vergleichbaren Bodenrichtwertzone im Innenbereich mit Abschlägen zu Grunde gelegt werden. Als Bodenrichtwert für private Grünflächen (PG) können 10 bis 20% des Bodenrichtwerts benachbarter Bodenrichtwertzonen für baureifes Land zu Grunde gelegt werden.

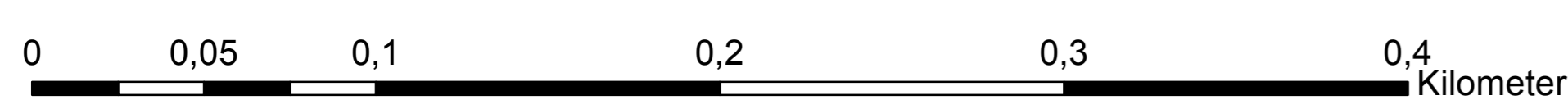
Es wurden Richtwertzonen gebildet. Dies sind Bereiche, für deren Grundstücke im Wesentlichen die gleichen, allgemeinen Wertverhältnisse gelten. Grundstücke innerhalb einer Bodenrichtwertzone können vom jeweiligen Bodenrichtwert abweichende Bodenwerte haben. Für die Richtwertzonen werden als wertbestimmende Grundstücksmerkmale die Nutzungsart im Außenbereich (A = Ackerland, GR = Grünland, F = forstwirtschaftliche Fläche, WG = Weingarten, FGA = Freizeilgartenfläche, KGA = Kleingartenfläche) und für die Baugebiete die Art der vorhandenen oder zulässigen baulichen Nutzung nach der Bauordnungsverordnung (BauNVO) als Wohn-, Misch-, Gewerbe- oder Sondergebiet (W, M, G, S) und ein durchschnittliches Maß der baulichen Nutzung als Geschossflächenzahl (GFZ) angegeben. Für die Geschossflächenzahlen gilt eine Spanne von +/- 0,2 der in der Karte enthaltenen Angabe. Bei Wohngrundstücken, die nach der Darstellung in der Bodenrichtwertkarte besonderer Verkehrsbelastung ausgesetzt sind, kann erfahrungsgemäß von einer Minderung des Bodenrichtwerts um 5% ausgegangen werden. Für an Fließgewässer angrenzende Acker- und Grünlandflächen und bei starker Hangneigung kann ein Abschlag auf den Bodenrichtwert vorgenommen werden.

Bodenrichtwerte begründen keine Ansprüche, sie haben keine bindende Wirkung und ersetzen kein Gutachten.

Stand 02.07.2015

Der Gutachterausschuss der Stadt Winnenden

1:1.800



Grundlage: Geobasisdaten

Landesamt für Geoinformation und Landentwicklung Baden-Württemberg  
(www.lgl-bw.de)

Stand: 05/2014

Planbearbeitung

**Dr. Koch**  
Immobilienbewertung GmbH