
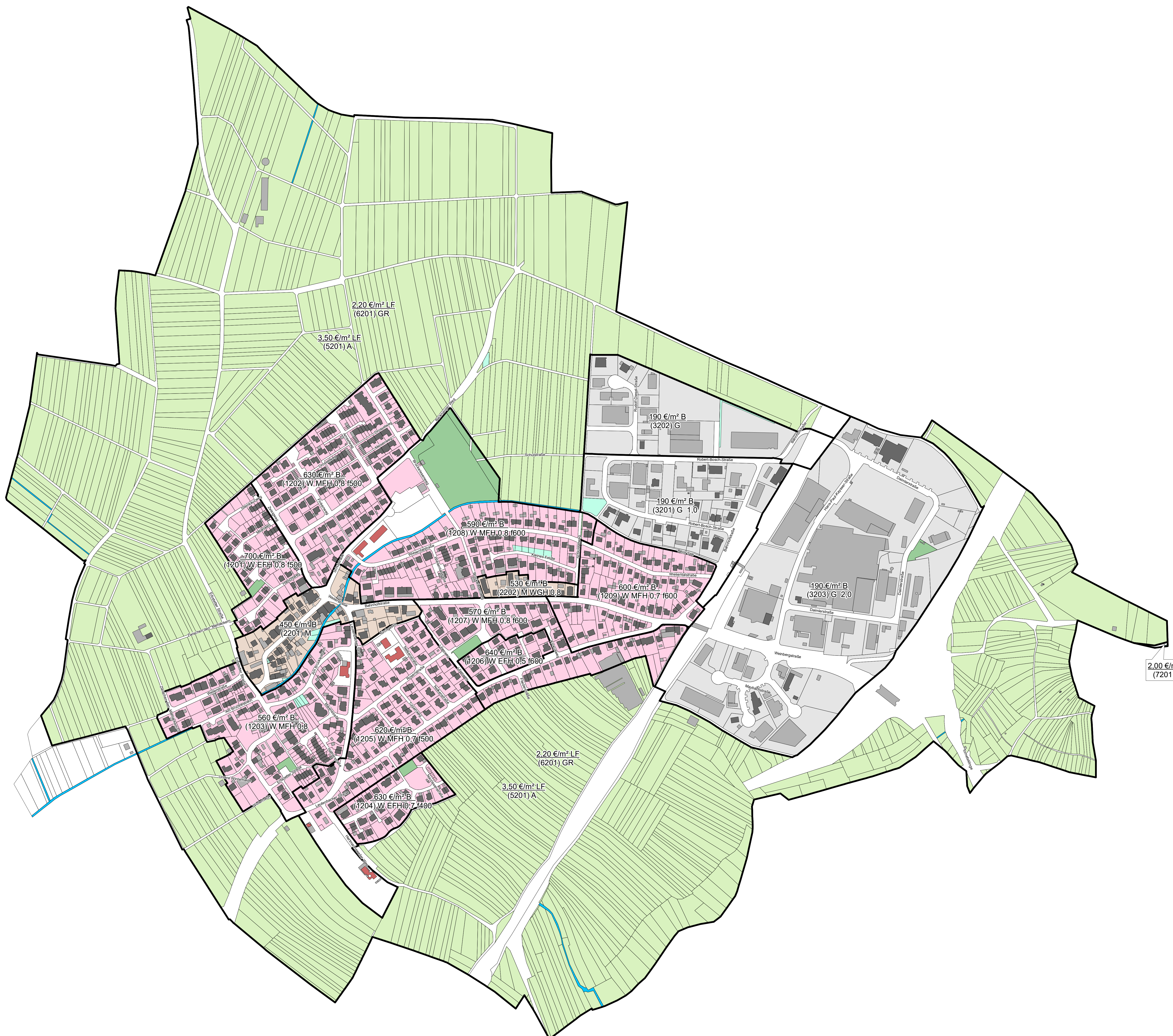
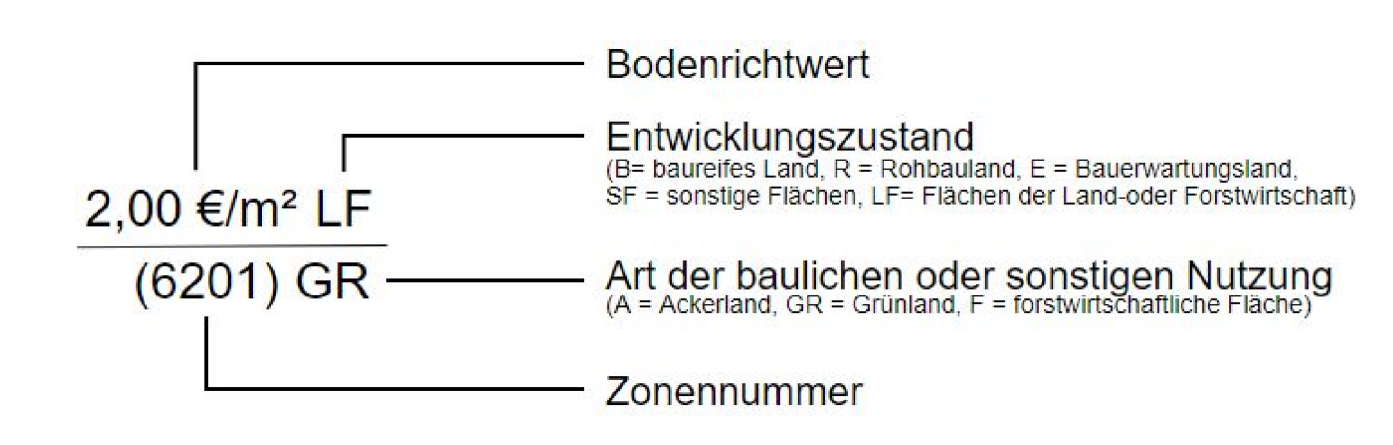


# Gemeinde Leutenbach - Bodenrichtwerte zum Stichtag 31.12.2020 - Ortsteil Nellmersbach



**Darstellung:**  
Die Richtwertzonen werden durch eine schwarze Linie begrenzt und haben eine Zonennummer. Der Bodenrichtwert wird für jede Bodenrichtwertzone nach folgendem Schema dargestellt:



- ### Zeichenerklärung
- Richtwertzongrenzen
  - Wohngebiete (W)
  - Mischgebiete (M)
  - Gewerbegebiete (G)
  - Private Grünflächen (PG, innerörtliches Gartenland)
  - Öffentliche Grünflächen
  - Landwirtschaftliche Flächen (A/GR)
  - Forstwirtschaftliche Flächen (F)

Grundlage: Geobasisdaten  
Landesamt für Geoinformation und  
Landentwicklung Baden-Württemberg  
(www.lgl-bw.de)

Stand: 08/2020

